






Le littoral caché

Istres - Le Ranquet

| | | |
|---|---|---|
|  5 km |  2h30-3h |  ■ □ □ □ |
|---|---|---|

Traversée tranquille du centre d'Istres avant de rejoindre le littoral de l'Étang de Berre. Un chemin entre pinède et espaces habités, où l'on croise cabanons, bases nautiques et cigales. Une balade pour prendre le temps d'observer la vie aquatique et végétale.



 Istres : Gare SNCF, parking ---> Plage du Ranquet.
Retrouvez l'itinéraire de la balade sur votre mobile !




 TER en gares d'Istres et Martigues ; Bus 34 Marseille-Martigues.
Retour par le bus du réseau Ulysse n°25 ou 29.
⚠ Pensez à vérifier les horaires des bus.



Enreg-Istres : Istres raconté par les cinéastes amateurs, un film de Claude Bossion.




 Prenez votre casque, votre téléphone ou votre lecteur MP3, et laissez-vous guider à l'oreille...
Promenade sonore n°39, départ au niveau du Castellan.



Les amis du vieil Istres : le site propose de nombreuses données historique ainsi qu'une grande bibliographie sur la région...



 Contemplez les évolutions du paysage avec l'Observatoire Photographique du Paysage au point de vue n°32(Le Ranquet), n°33(Sentier du littoral), n°34(Allées du Redon), n°35(Chemin du Safre).



Pléiades #10 : ensemble de récits collectés dans le cadre des soirées 1001 NUITS.



En chemin _____

Calcarénite
au coquillage

Restanques

Bateau de Suffren

Criques

#pinède #sentiercaché #cabanon #lespiedsdansleau #ombre #nature #coquillages

