




Le futur dans la pinède



La Duranne - Aix TGV


 13,5 km	 5 h	 ■ □ □ □
--	---	---

Où l'on a l'impression de cheminer loin de l'urbain, et y voir surgir des poches construites, espaces annexes de la ville, tentatives ovnies... Questionner leur présence et leurs clôtures, s'amuser de leur étrange esthétique.



 Aix - La Duranne : arrêt Fresnel ---> Gare d'Aix TGV
Retrouvez l'itinéraire de la balade sur votre mobile !

 Fresnel : Ligne 53 depuis Marseille; lignes 15 et 18 depuis gare routière d'Aix.
Trains en gare d'Aix TGV.
 Pensez à vérifier les horaires des bus, ainsi que l'ouverture des massifs.

 Prenez votre casque, votre téléphone ou votre lecteur MP3, et laissez-vous guider à l'oreille...
Promenade sonore n°26 à la gare d'Aix TGV.

 Contemplez les évolutions du paysage avec l'Observatoire Photographique du Paysage, au point de vue n°99 (La Duranne), n°100 (Arbois), [Le Rocher](#), n°57 (Arbois), n°56 (Aix TGV).



Le Rocher : halte artistique au cœur du Parc Départemental de l'Arbois. Construction née de la rencontre entre l'Observatoire Photographique du Paysage, le collectif ETC et le collectif SAFI.

«**Randonnée sauvage**» avec Hendrik Sturm sur le plateau de l'Arbois, autour du camp américain et du canal de Marseille, une invitation à explorer ce lieu...

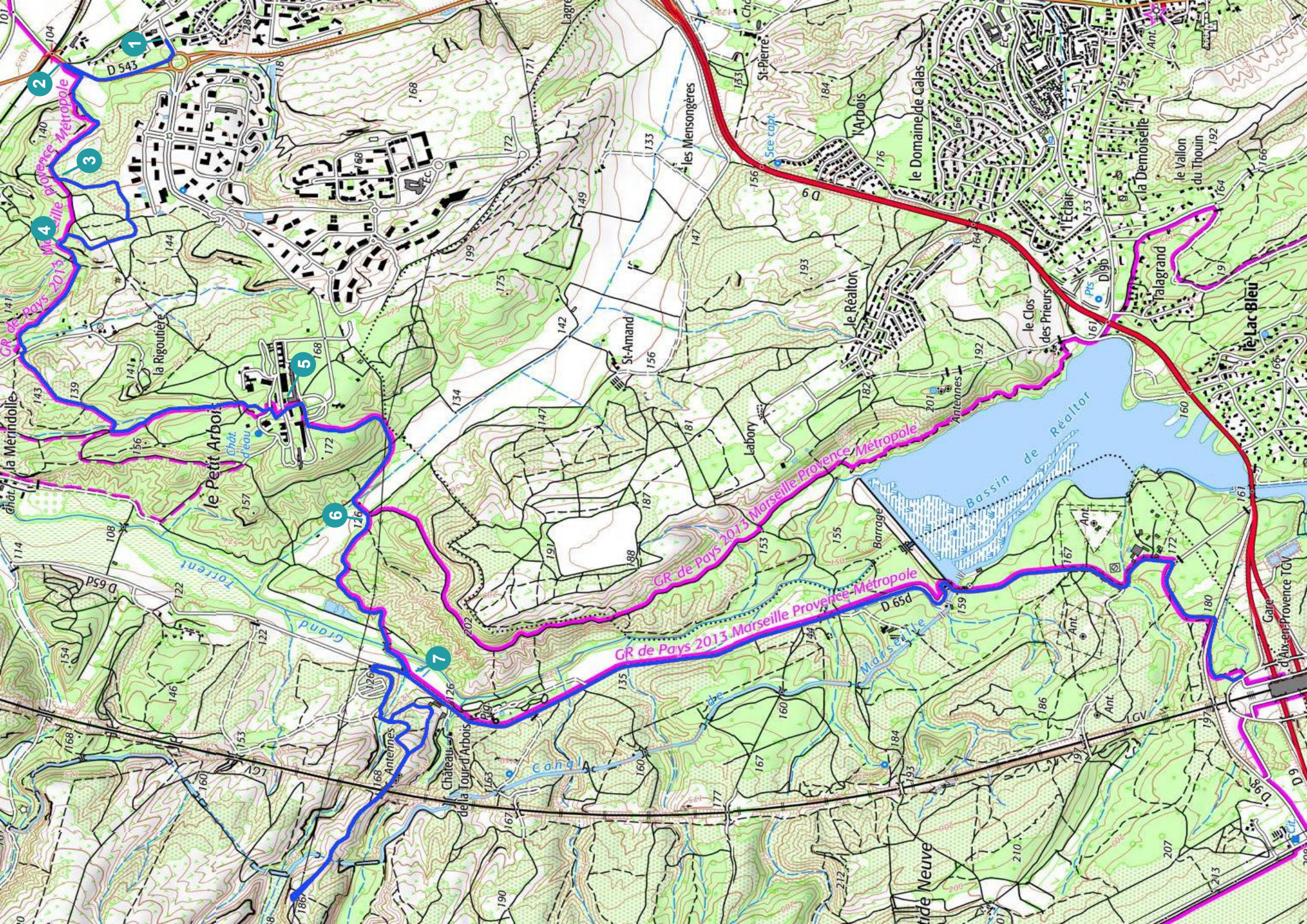
Pléiade #12 : ensemble de récits collectés dans le cadre des soirées 1001 NUITS.



En chemin ————— **The Camp** ————— **Technopôle de l'Arbois** ————— **Parc Départemental de l'Arbois** ————— **Le Rocher**

#environnement #architecture #innovation #frenchtech #contraste

BUREAU GR 2013
DES GUIDES



1

2

3

4

5

6

7

GR de Pays 2013 Marseille Provence Métropole

GR de Pays 2013 Marseille Provence Métropole

GR de Pays 2013 Marseille Provence Métropole

① À l'arrêt de bus, il vous faut rejoindre le sentier balisé. Pour cela, remonter la route sur votre gauche jusqu'à un rond-point. Au rond-point, prendre tout de suite à droite la D543 et suivre la route sur environ 400m. Un peu avant la fin de la route, une piste s'en va sur la gauche, c'est ici que vous rejoignez le sentier.

② Après la barrière, prendre à gauche à une fourche un sentier qui zigzague en direction de la Duranne sur sa corniche. Au croisement avec un autre sentier, prendre à droite. Rester toujours à gauche jusqu'à rejoindre une piste. La suivre à gauche, vous arrivez face aux bâtiments de The Camp (campus d'innovation, inauguré en 2017), qui n'existaient pas au moment de la création du GR (point

③) : prendre à gauche et longer le grillage, contourner le parking jusqu'à arriver à un rond-point, vous diriger vers la droite pour contourner l'ensemble du site, jusqu'à une petite clairière couverte de copeaux de bois : ici prendre à gauche (flèches vertes à la bombe sur les arbres) pour retrouver le GR.

④ À un carrefour avec trois pistes, prendre à gauche puis tout de suite à droite en bas d'un vallon, et le suivre pendant 400m environ. À la fourche, virer à gauche, puis encore à gauche, dans une piste qui monte doucement. À une route, à droite puis tout de suite à gauche pour retrouver le sentier, qui s'élève. À une piste, prendre à droite, puis serrer à gauche, et juste après une ligne à haute tension, à un carrefour, prendre à gauche. Sous une petite ligne électrique, en vue d'un château d'eau, virer à gauche vers les bâtiments du Technopôle de l'Environnement Arbois-Méditerranée (ancien sanatorium, Gaston Castel architecte, années 1930).

⑤ Entrer tout droit dans l'ancien sanatorium par une petite place arborée. Traverser la place où vous pourrez croiser des paons, puis prendre à droite. Juste après le bâtiment de l'horloge, et au niveau du grand bâtiment blanc plus récent, virer à gauche dans le parking, pour en sortir assez vite en suivant la même petite route calme entre les pins. Cette route devient une piste, passe un pylône. À une fourche, prendre à gauche en bordure d'un pré (chevaux). Suivre la route qui tourne à gauche (ignorer le chemin tout droit). Entre les deux prés à chevaux, observer une pipeline de gaz et la ligne à haute tension.

Ici, le GR2013 se sépare en deux (point n°6) : à gauche vers Marseille, et à droite vers Aix-TGV.

⑥ La piste descend en zigzaguant jusqu'à un petit pont sur le Grand Torrent. Au croisement avec une route, prendre à droite en direction de l'entrée du Parc Départemental de l'Arbois (vous quittez encore une fois le tracé balisé du sentier). Depuis le parking, prendre sur la gauche pour rejoindre le pavillon du parc Départemental un peu plus haut. Prendre encore à gauche pour suivre le chemin du Badaïre, et vous laisser guider par les panneaux qui signalent le Rocher, hospitalité du GR2013. (Lieu idéal pour pic-niquer) Pour sortir du parc, revenez sur vos pas.

⑦ À la sortie du parking, reprendre le tracé du sentier, en partant à droite. Le GR s'achève par 3km d'un cheminement monotone entre les clôtures des propriétés du Conseil Général. À droite, la ligne TGV, et à gauche, le canal de Marseille et le vallon du Grand Torrent, que l'on remonte jusqu'au bassin de décantation et de clarification de Realtor. Après avoir traversé le canal de Marseille, suivre la petite route qui serpente à travers bois pendant environ 2km (attention, lieu de charmes). À gauche, le datacenter TDF Realtor, et juste après, un croisement : poursuivre sur la droite. Au croisement suivant, prendre encore à droite, traverser la route et la longer sur le bas côté de gauche, qui devient un sentier virant à gauche, avant de déboucher, à droite, en sortant d'un bosquet, à la gare Aix-TGV.

Truie de Bus de zone industrielle, chemie menaçante
dans la période.

Decouverte de THE CAMP ??? Que font-ils ?
Qui sont-ils ?

Contraste fulgurant entre nature et artifice,
bruit de grillon et de machine.

Odeur de thym et romarin qui longe le grillage

Batiments et installations mystérieux,
l'immense et le minuscule,

Changement d'échelle...

Au milieu des pins, impression d'espace protégé
bruit d'une bétonneuse ? Construction d'une villa

dedans-dehors, on est reliquies avec un
certain plaisir de l'autre côté du grillage
silhouettes, travail, des chambres
de motel.

les roches et les... plastique
ces chemins vivent des... des
travailleurs, des joggers
un groupe d'étude
aura un conducteur
dragon d'amour

